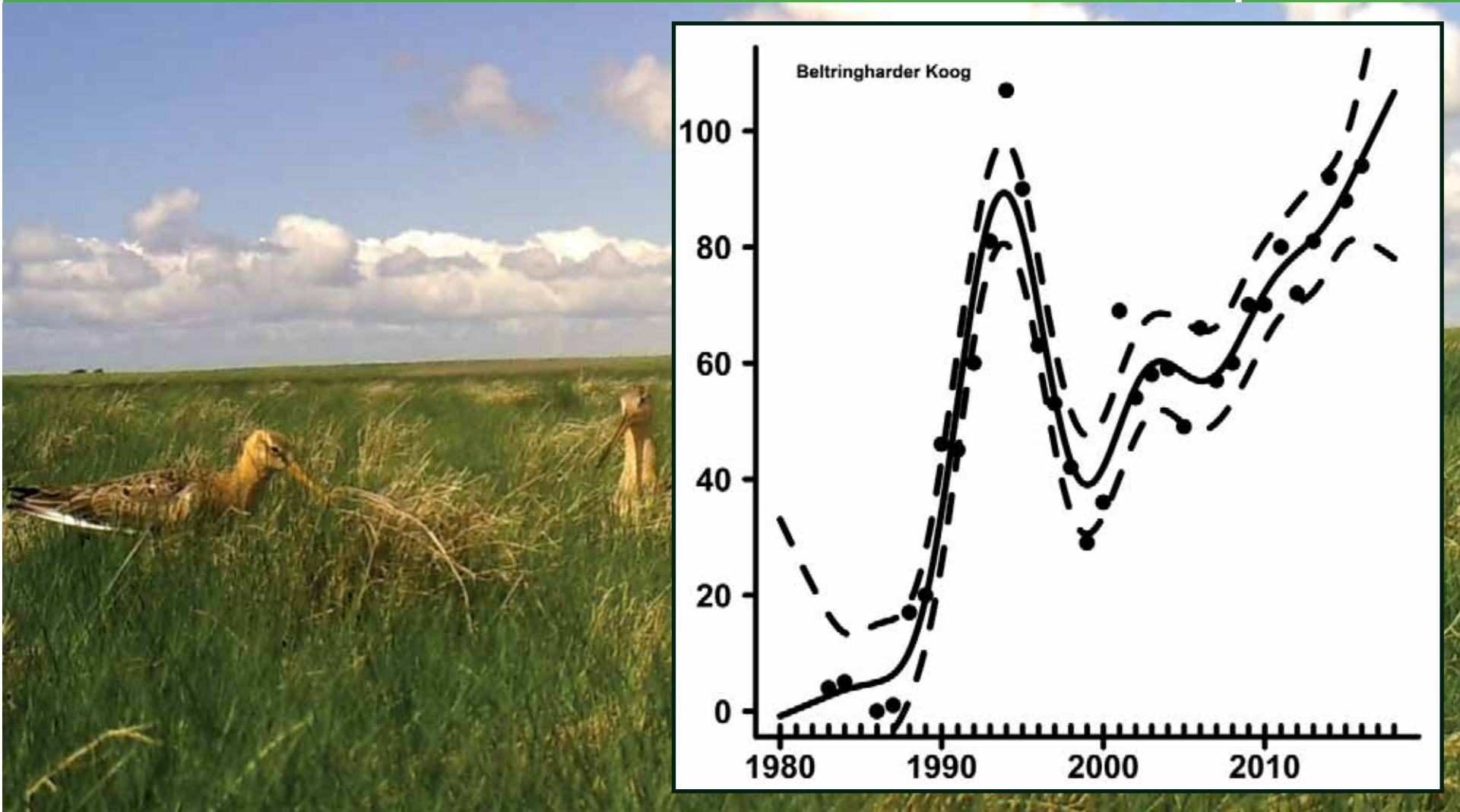


Daten:
Brigitte Klinner-Hötter

2016: 94 Reviere



Bestandstrend

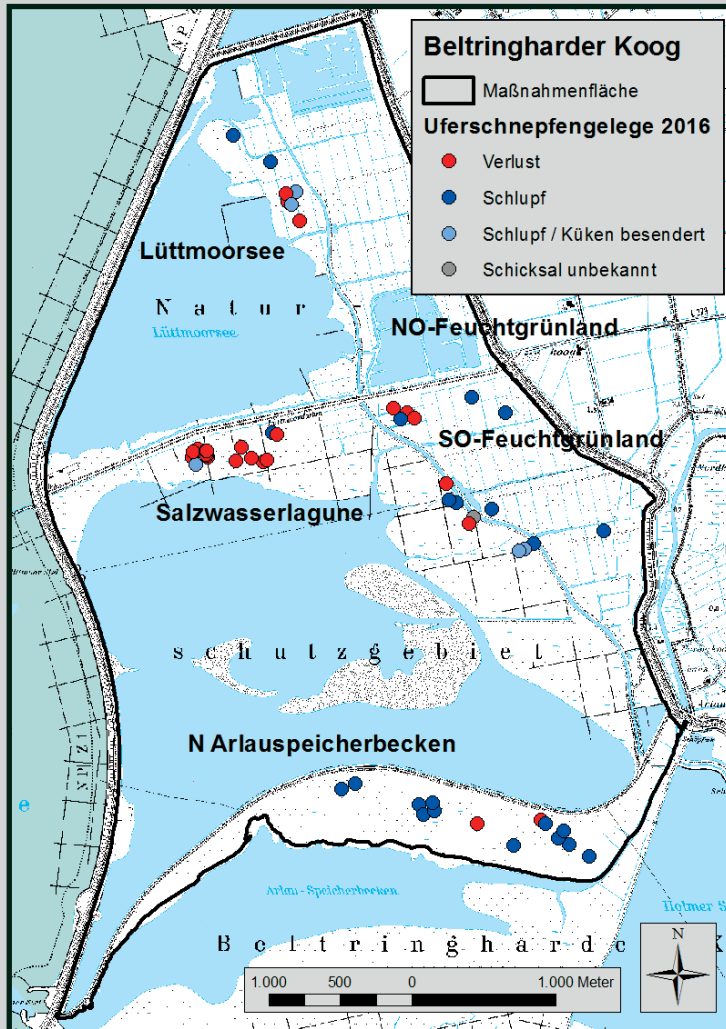




Gelegemonitoring





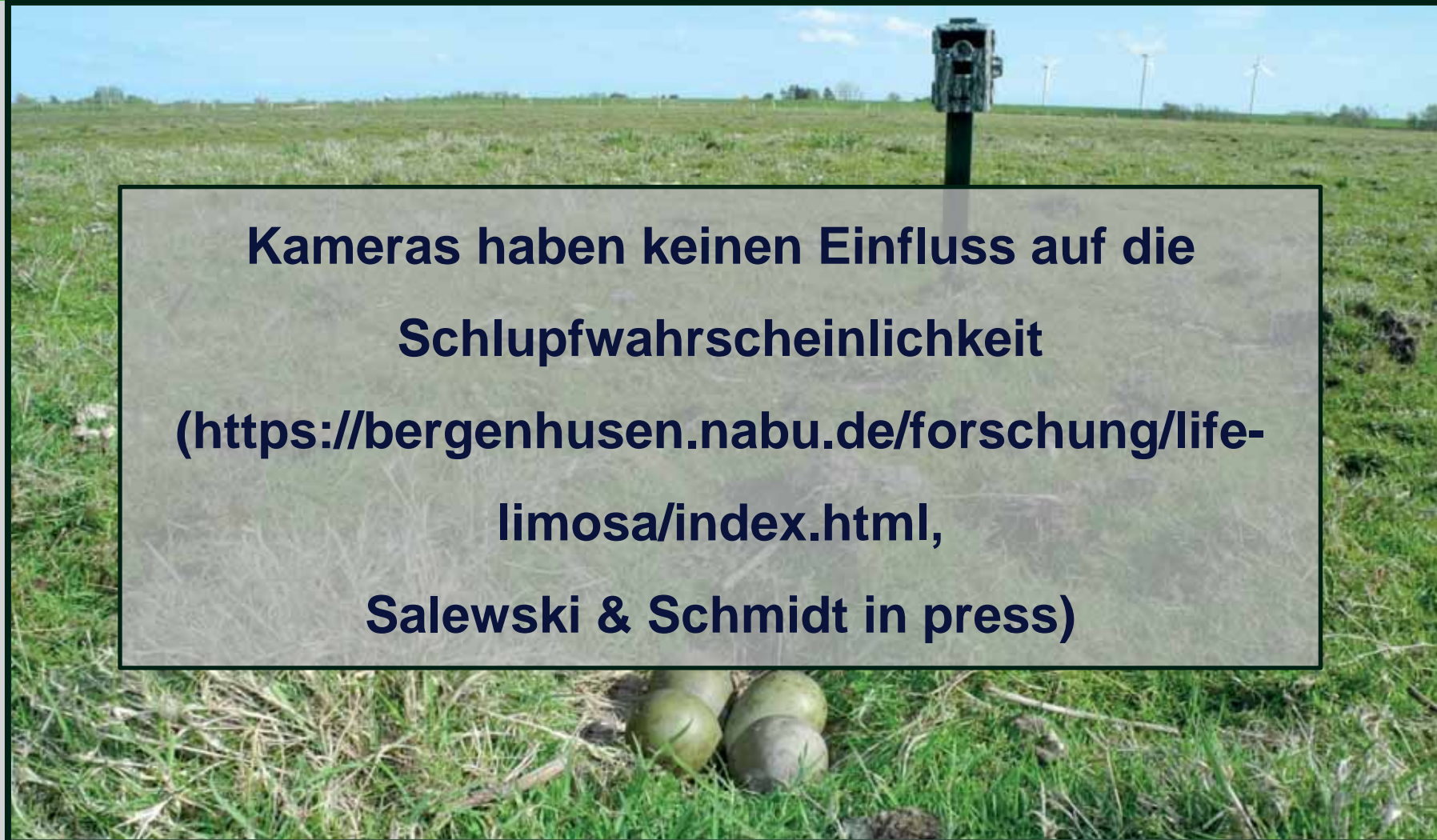


53 Gelege:

Prdation: 23 (+2)







Nestkamaras

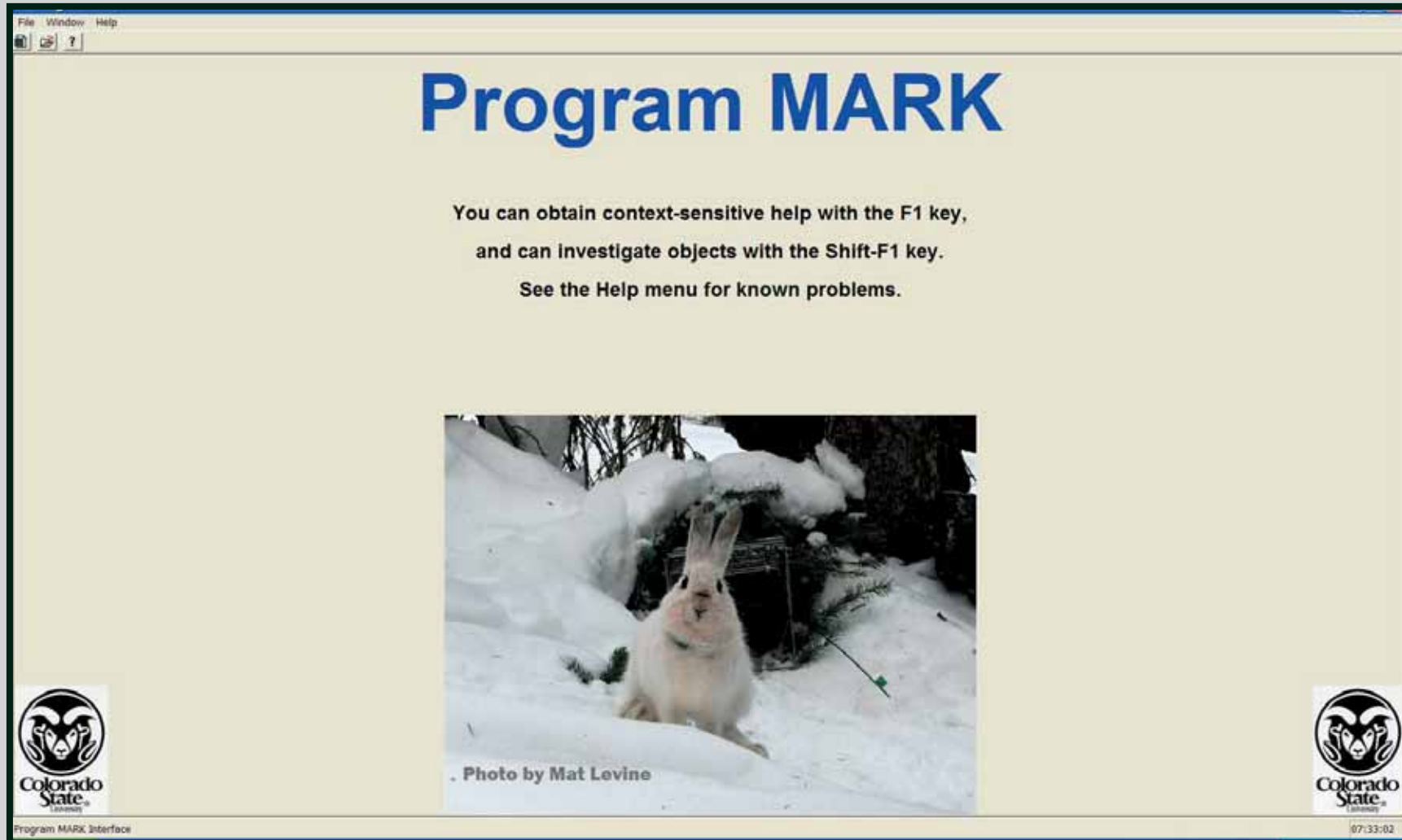


Nestkamaras



Nestkamaras







File Window Help

Program MARK


You can obtain context-sensitive help with the F1 key,
and can investigate objects with the Shift-F1 key.
See the Help menu for known problems.



. Photo by Mat Levine



Colorado State University



Colorado State University

Program MARK Interface

07-33-02

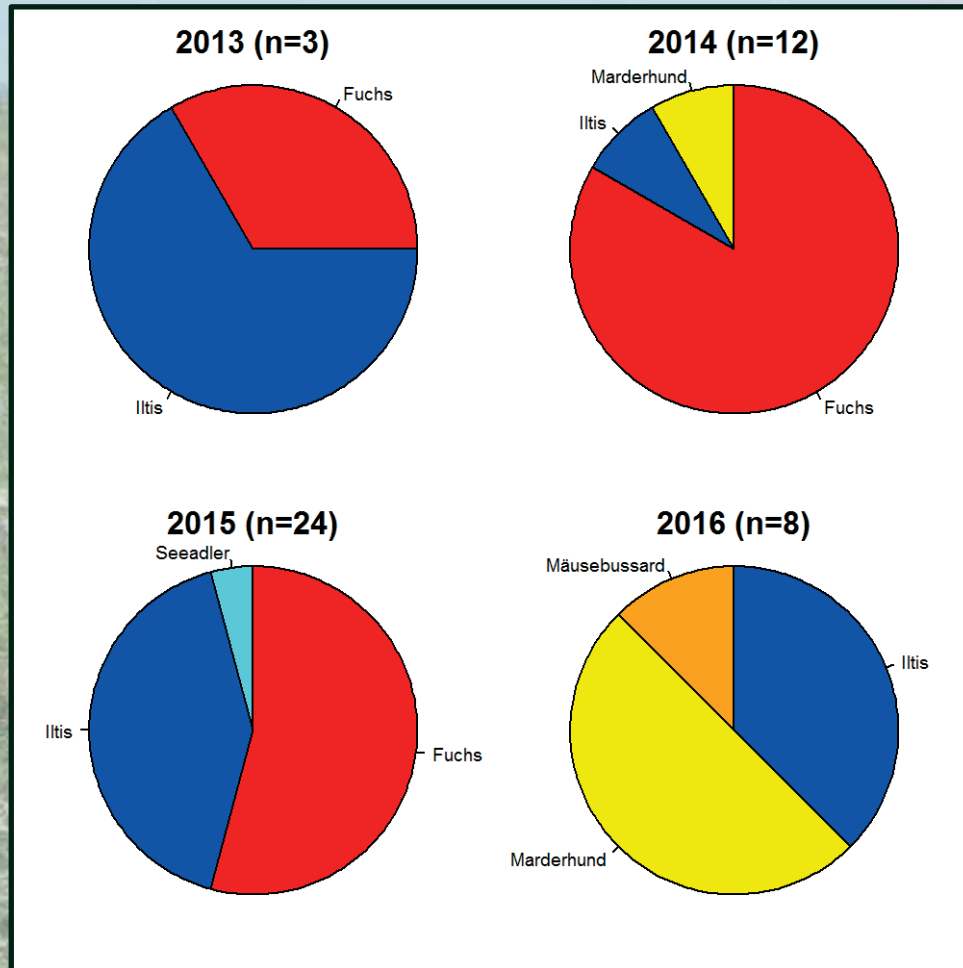
Gebiet	Gelege	Schlupf	Schlupf- wahrscheinlichkeit
Beltringharder Koog	53	28	47%
Adenbüller Koog	14	3	12%
Speicherkoog Süd	40	21	34%

Gelegeprädation





	Beltringharder Koog	Speicherkoog Süd
Gelege	43	35
Schlupf	26	20
Fuchs	12	-
Iltis	-	3
Marderhund	1	4
Mäusebussard	-	1
Unbekannt	4	7



Speicherkoog Süd

Bruterfolg



Gebiet	flügge Jungvögel*	Bruterfolg [flügge Junge/Pair]*
Beltringharder Koog	18	0,19
Adenbüller Koog	0	0
Ostermoor	2	0,20
Speicherkoog Süd	8	0,07

* Mindestzahl



Gebiet	flügge Jungvögel*	Bruterfolg [flügge Junge/Paar]*
Beltringharder Koog 2013	33	0,41
Beltringharder Koog 2014	35	0,38
Beltringharder Koog 2015	9	0,10
Beltringharder Koog 2016	18	0,19

* Mindestzahl



Kükentelemetrie







Sender-/Kükenschicksal	Speicherkoog Süd (32)	Beltringharder Koog (20)
Sender spurlos verschwunden	17	16
Prädation durch Mäusebussard	4	-
Prädation durch Habicht	1	-
Prädation durch Fuchs	5	-
Prädation durch Kleinraubsäuger	1	-
Sender im Gelände gefunden/Prädation	3	1
flügge	1	3

Farbberingung Uferschnepfen





Farbberingung Uferschnepfen



www.life-limosa.de





Farbberingung Uferschnepfen



Seit 2008:

**280 Farbberingungen
> 3800 Meldungen**

**“Lokale” jährliche
Überlebenswahrschein-
lichkeit: 88%**



www.life-limosa.de

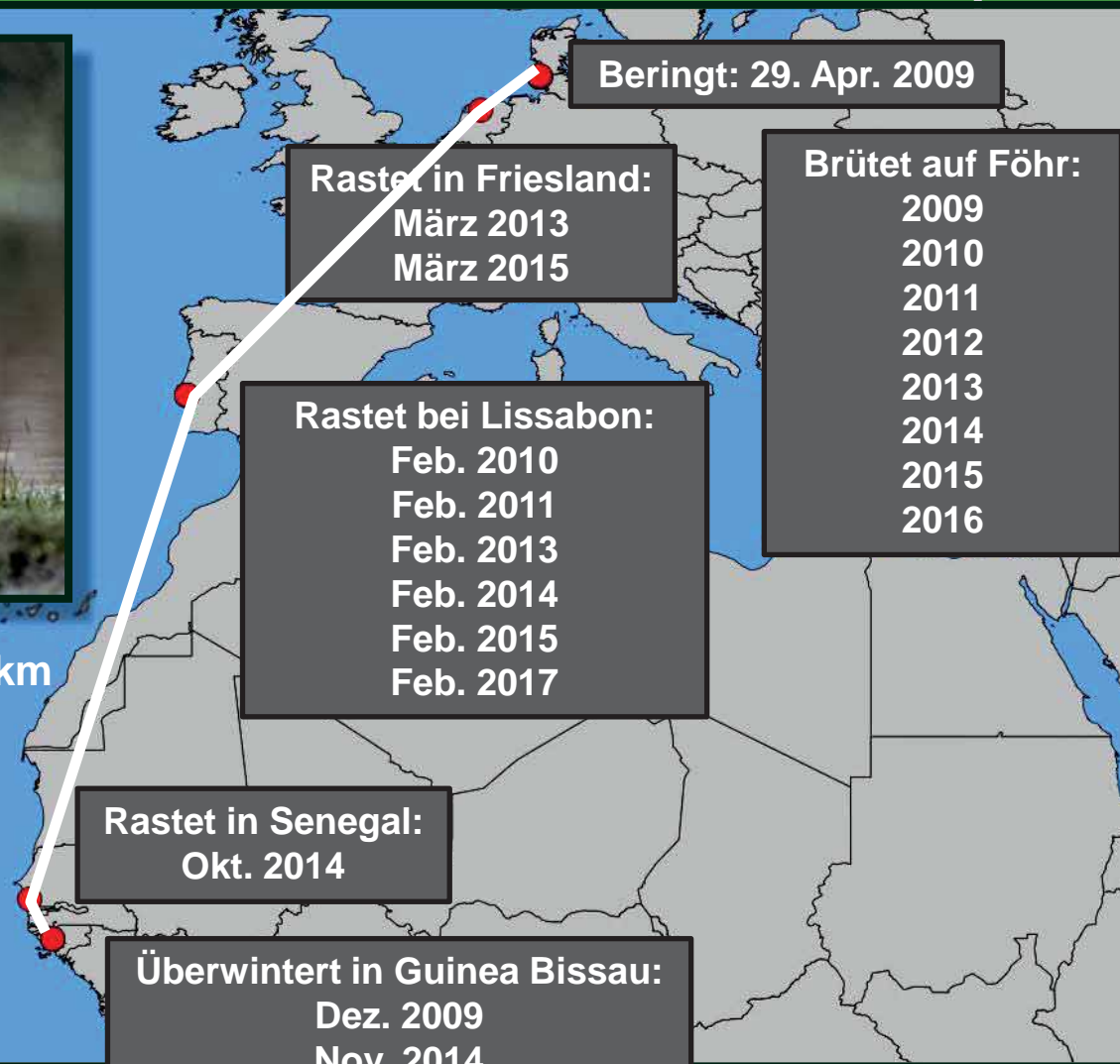


Uferschnepfe 5311061

RSR-SMB




ca. 5000 km





Maßnahmenfläche	Kampfl.	Alpstrl.
Rickelsbüller Koog	18	5
Hauke-Haien Koog	2	0
Beltringharder Koog	14	0
Kat. Watt/Eiderdammfl.	3	0
Karolinenkoog Vorland	1	0
Speicherkoog Nord	≥ 10	0
Speicherkoog Süd	1 - 2	0
Ostermoor	0 - 1	0
Alte-Sorge-Schleife	1	0





<https://bergenhusen.nabu.de/forschung/index.html>



<http://www.life-limosa.de/footer-navi/downloads/>



PROJEKT

LIFE LIMOSA



Stiftung Naturschutz Schleswig-Holstein, Molfsee

Michael-Otto-Institut im NABU, Bergenhusen

